世纪安图
信息服务管理

北京世纪安图数码科技发展有限责任公司

http://www.antu.com.cn

北京|上海|重庆|成都|南京|西安|济南|杭州|广州|昆明|贵阳|榆林|三亚

世纪安图
信息服务管理

自然资源多测合一

Integration of Multiple Measurements of Natural Resources

解决方案

北京世纪安图数码科技发展有限责任公司

服务范围

安图“多测合一”产品服务于工程建设项目立项用地规划许可、工程建设许可、施工许可、竣工验收等四个审批流程阶段。对各阶段的测绘事项以统一标准规范、强化成果共享为重点，作为一项事项进行一次委托，测绘完成后进行联合验收实现对测绘成果统一管理，达到一次委托、联合验收，强化成果管理与共享的目的。

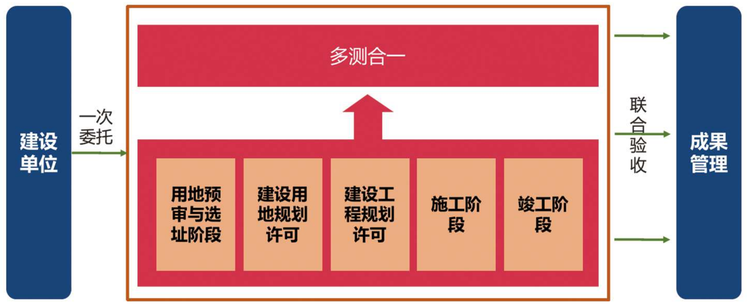

业务流程

“多测合一”以各阶段测绘作为一项事项进行一次委托的原则，将中介机构注册及中介服务事项纳入本地行政审批中介服务事项按照流程化审批进行管理，简化委托流程，缩短审批周期。“多测合一”审批管理系统与工程建设项目审批管理系统互联互通，集成审批流程及审批信息，以“一个窗口、同步受理、并联审批、限时办结、同步出件”为原则，构建多单位协同办公、审批过程监控的阶段式并联审批支撑平台。

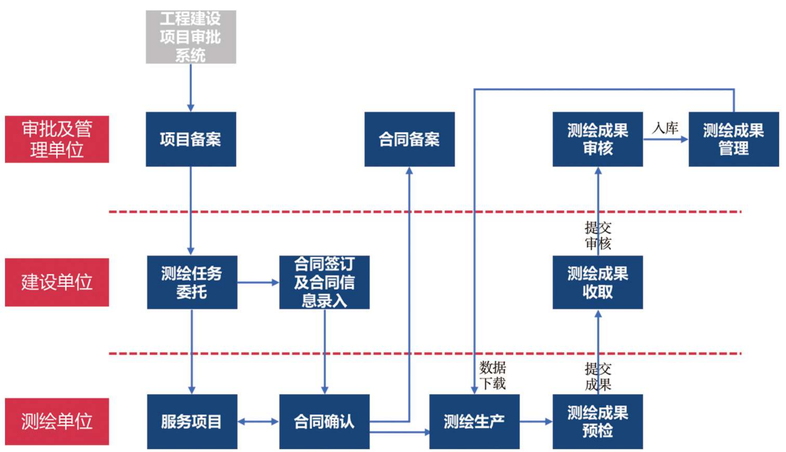

功能特点

1、利企便民的互联网+办事服务：

以规范市场、放管结合并加强对市场的监管目的，实现以互联网+应用提供面向社会公众的办事平台及微信服务平台，持续改善营商环境，深入推进测绘服务最大程度利企便民，让企业和群众少跑腿、好办事、不添堵，共享“互联网+政务服务”发展成果。

2、联合测绘的业务审批管理应用

以‘多测合一、联合测绘’业务管理为宗旨，实现面向个测绘阶段的可视化业务审批管理应用，按照审批流程进行审批管理，简化委托流程，缩短审批周期，以“一个窗口、同步受理、并联审批、限时办结、同步出件”为原则，实现了多单位业务协同办公、审批过程阶段式监控的并联审批管理应用。

3、基于“一码”的成果审核管理应用

以“一码”关联自然资源管理审核、管理、共享各环节全流程，实现“一码管理、一码协作、一码便民”，推动自然资源部门内部管理和对外与有关部门信息高效共享、业务协同联动。

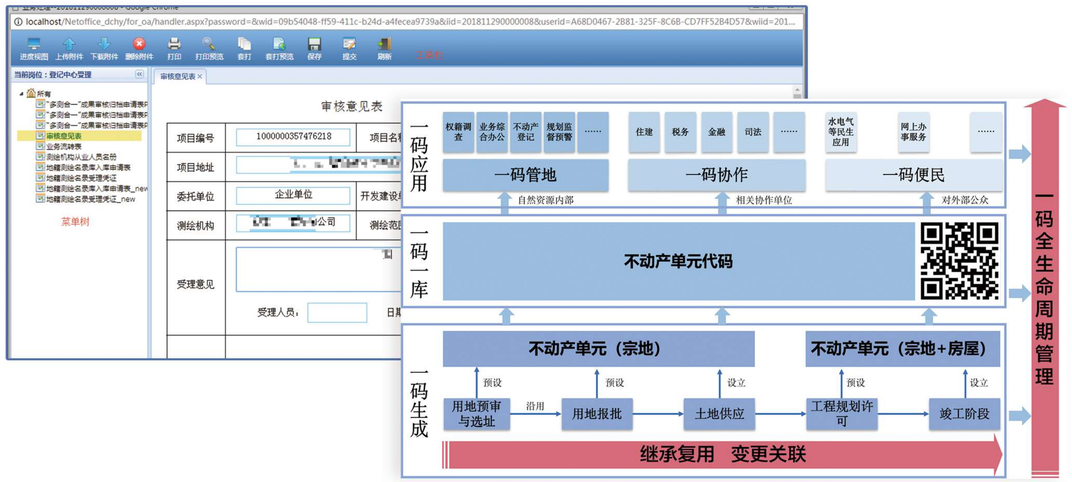

4、信息公开的监督评价管理应用

以面向测绘中介机构、测绘项目的公开监督评价管理应用为基础，规范项目质量、测绘中介机构资质等，对中介机构信用评价、黑名单及从业人员的奖惩、考核结果进行及时公开。

建设成效

通过多测合一信息平台的建设，构建完善的信用评价体系、形成各阶段测绘统一标准规范，精简办事环节，提高办事效率，推进“多测合一、联合测绘、成果共享”，提升信息化服务水平。

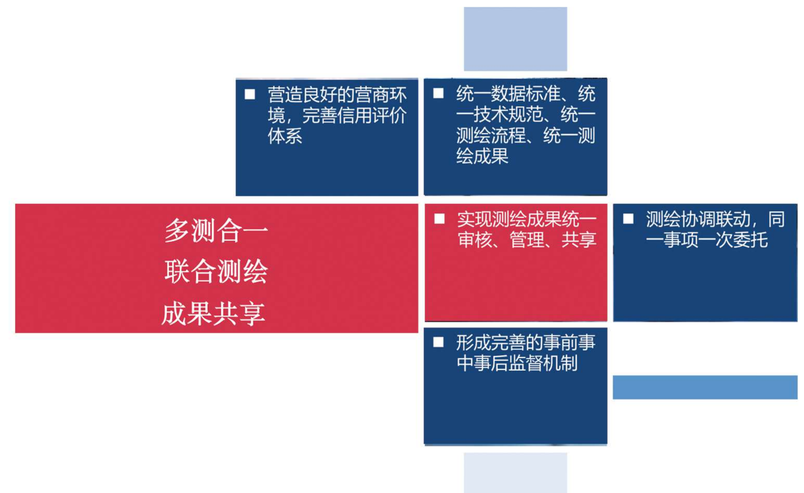

方案优势

安图多测合一产品基于微服务敏捷框架为自然资源和规划局提供高效便捷的测绘业务服务，确保建设工程联合测绘工作顺利而高效地开展，做到一次委托、成果共享、标准统一、环节精简、成本降低等各方面的优化。